



**АДМИНИСТРАЦИЯ
ГОРОДСКОГО ПОСЕЛЕНИЯ «ВЕЛЬСКОЕ»
ВЕЛЬСКОГО МУНИЦИПАЛЬНОГО РАЙОНА
АРХАНГЕЛЬСКОЙ ОБЛАСТИ**

ул. Революционная, д.65 А, г. Вельск
Архангельская область, 165150
Телефон/Факс (81836) 6-00-82
E-mail: org_adm@mail.ru


✓ Заместителю директора
общества с ограниченной
ответственностью «Архоблвод»
Бужинскому С.В.

М.О.Д. 24 № 430
На № _____ от _____

В целях проведения аукциона на право заключения договора аренды земельного участка, площадью 64 кв.м., с кадастровым номером 29:01:190141:249 (категория земель – земли населенных пунктов), адрес (описание местоположения): примерно в 23 метрах по направлению к востоку от ориентира жилое здание за границами участка, адрес ориентира: Архангельская область, Вельский район, г. Вельск, ул. Ломоносова, д. 21, вид разрешенного использования: для обслуживания магазина (без права застройки), просим Вас предоставить предварительные технические условия на подключение объекта капитального строительства к сетям водоснабжения и канализации на указанном земельном участке, с указанием ближайшей точки подключения, необходимых работ по строительству сетей и стоимости за подключение. Так же просим нанести на схему проходящие сети водоснабжения и канализации через данный участок, для установления обременения на земельный участок.

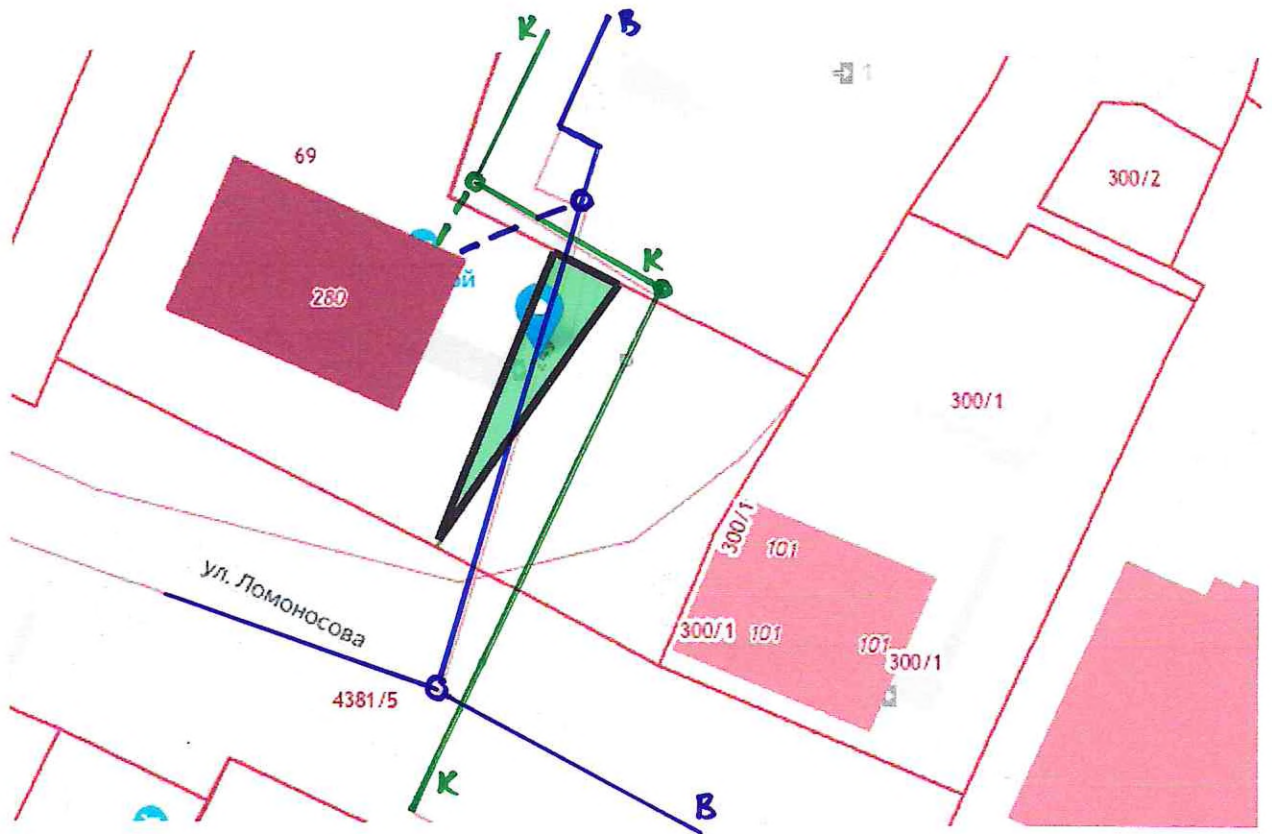
Схема с указанием границ земельного участка прилагается к письму.


**Глава городского поселения «Вельское»
Вельского муниципального района
Архангельской области**


А.В. Дьячков

Суханова Татьяна Вячеславовна
(881836) 61484

Схема границ земельного участка по адресу :
примерно в 23 метрах по направлению к востоку от ориентира жилое здание за
границами участка, адрес ориентира: Архангельская область, Вельский район,
г. Вельск, ул. Ломоносова, д. 21
с кадастровым номером 29:01:190141:249



 - границы земельного участка

Масштаб 1:1000



На земельной участок наложить
обременение.
Магистр подведен к водопроводу
и канализации.

Суханова Татьяна Вячеславовна
8(81836)61484